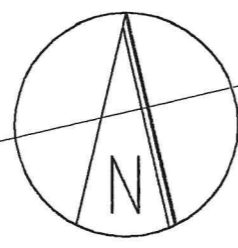


**SO**  
**Wochenendhausgebiet/  
 Ferienhausgebiet**  
**0,08 | o**


Die Grundlage der Grundrissdarstellung stammt aus dem Auskunftssystem Liegenschaftskataster (ASL).  
 Abweichungen in der Lage zwischen der Grundrissdarstellung und der Örtlichkeit sind möglich!

Angefertigt im Mai 2013  
 durch Glöhde, VT

Auftragsnr. ....2013-8007.....  
 Gemarkung .....Dalldorf.....  
 Flur .....4.....  
 Maßstab 1: .....1000.....  
 DIPL.-ING. JÜRGEN ERDMANN  
 Öffentlich bestellter Vermessungsingenieur  
 Knickwall 16  
 Telefon 05371/9836-0 Telefax 05371/9836-26  
 38518 GIFHORN



**M 1:1.000**



Straßenbegrenzungslinie

1.2 Die Grundflächenzahl darf für Nebenanlagen gem. § 14 BauNVO und Garagen und Stellplätze gem. § 12 BauNVO bis zu 50% überschritten werden.

III.2 Je ar pflan:

III.3 Inner Wald

IV Rege

IV.1 Das i Grund

**Waldsaum:**

Besenheide  
Ginster (G  
frangula), F  
(Vaccinium

**Verfahren**

Planunterlage

Liegenschaftsk  
Maßstab: 1:1.0  
Quelle: Auszug au  
Katasterver

© 2011

Landesamt  
Regionaldir

Die Planunterk  
und weist die  
Straßen, Weg  
*Ma* 2007  
Sie ist hinsicht  
Anlagen geome  
Die Übertragba  
ist einwandfrei  
(\*) Unzutreffend

Gifhorn, den 0...

*Le*  
(Amtl. Vermessu

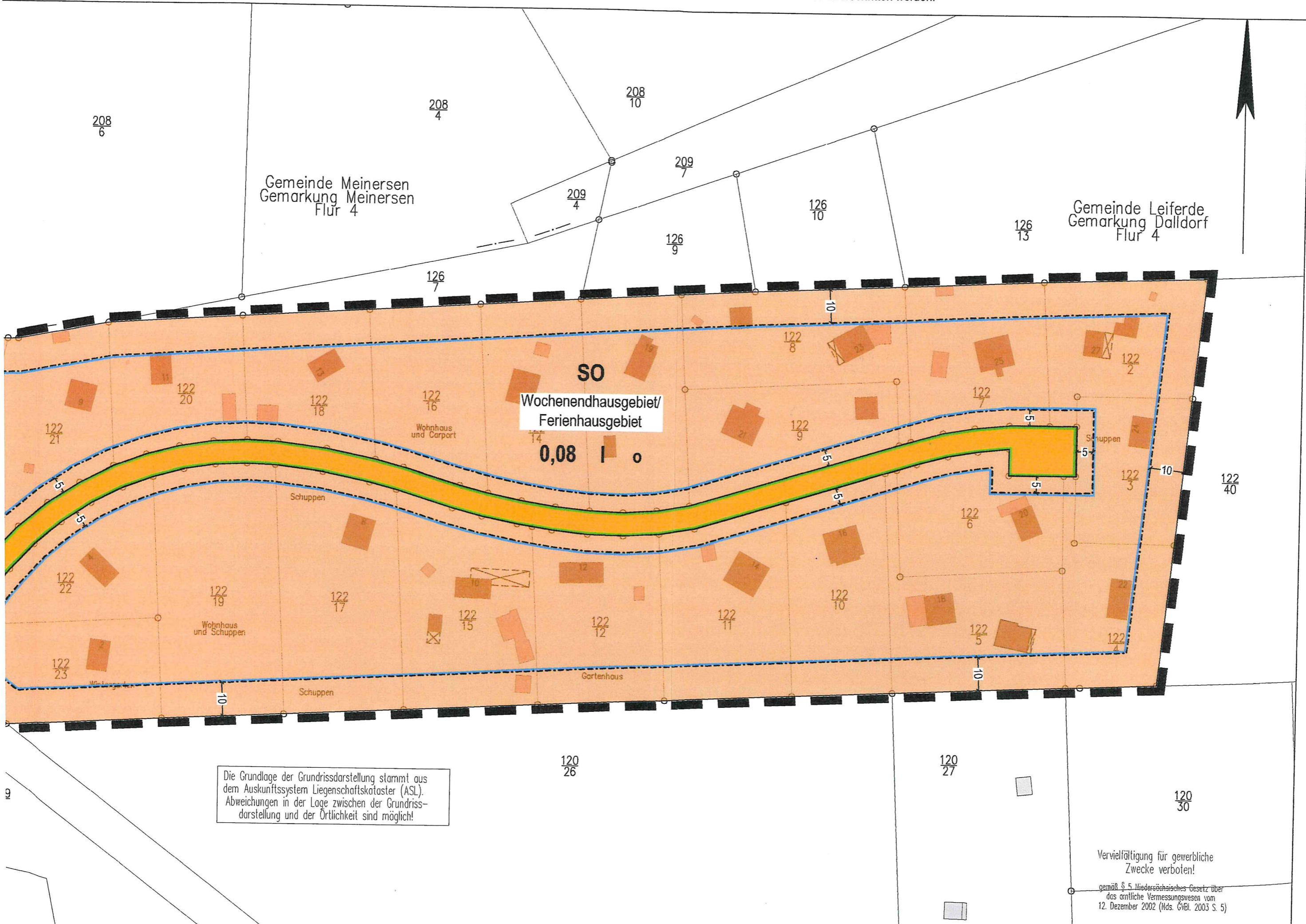
Öffen  
Planverfasser

Der Entwurf des  
Bürc  
Dr.-I  
Wais  
3810

Braunschweig, d  
*Mc*  
(Planverfasser)

Öffentliche Ausle

Der Rat der Ger



Die Grundlage der Grundrissdarstellung stammt aus dem Auskunftssystem Liegenschaftskataster (ASL). Abweichungen in der Lage zwischen der Grundrissdarstellung und der Örtlichkeit sind möglich!

Vervielfältigung für gewerbliche Zwecke verboten!  
gemäß § 5 Niedersächsisches Gesetz über das amtliche Vermessungswesen vom 12. Dezember 2002 (Hds. GVBl. 2003 S. 5)